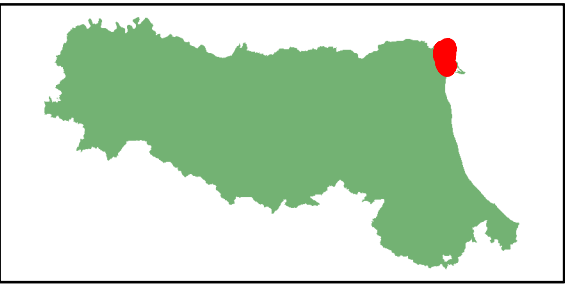










**Commissione Regionale per il Paesaggio
seduta del 27/09/2022**

**ID208 - Delimitazione dell'area oggetto di
dichiarazione di notevole interesse pubblico
del Gran Bosco della Mesola - Foresta Panfiglia,
Torre dell'Abate, Boschetti del Gradizzo e di
Santa Giustina - Centro storico di Mesola -
Viale delle Biverare - Pinete Motte del Fondo
e della Ribaldesa, siti nei Comuni di Mesola,
Goro e Codigoro (FE)**
(ai sensi dell'art.136 lett. c) e d) del D.Lgs.42/2004, e s.m.i.)



Legenda

-  FE_ID208 Gran Bosco della Mesola
-  FE_ID208 Foresta Panfilia, Torre dell'Abate, Boschetti del Gradizzo e di Santa Giustina
-  Parco Regionale Delta del Po
-  Riserva naturale statale Bosco della Mesola
-  Riserva naturale statale Bassa dei Frassini - Balanzetta
-  Rete Natura 2000 - SIC/ZPS
-  Tutela PTCP/PTPR - art. 20 - dossi
-  confine amministrativo comunale

Scala 1:10.000
Base Cartografica: Agea 2014

nome del file: //FE_ID208.mxd

